





# PASEOS



Salimos desde el aparcamiento de la plaza de la iglesia de la Sant Quirc de Durro. A lo largo del camino vamos viendo los restos de la ermita de San Quirc. Después de unos minutos llegamos al mirador de la Cruz de la Cruz de Durro. Desde allí subimos a la Capella de Sant Quirc. El camino es muy bonito y nos llevará de nuevo a Durro.

<b>DIFICULTAT</b>	0000
o-o	0,70 km
⌚	25 min.
⬇️	90 m



## 1 CAMINO DE LA CRUZ DE TÈRMINO DE COLL

Camino muy agradable y tranquilo. Salimos desde el aparcamiento de la plaza de la iglesia de la Sant Quirc de Durro. A lo largo del camino vamos viendo los restos de la ermita de San Quirc. Después de unos minutos llegamos al mirador de la Cruz de la Cruz de Durro. Desde allí subimos a la Capella de Sant Quirc. El camino es muy bonito y nos llevará de nuevo a Durro.

<b>DIFICULTAT</b>	0000
o-o	0,70 km
⌚	25 min.
⬇️	90 m



## 2 CAMINO DE BARRUERA A CARDET

Salimos de Barruera (1.097 m) por el margen derecho del río y vamos por el paseo del río hasta la plaza de la iglesia de la Sant Quirc de Durro. A lo largo del camino vamos viendo los restos de la ermita de San Quirc. Después de unos minutos llegamos al mirador de la Cruz de la Cruz de Durro. Desde allí subimos a la Capella de Sant Quirc. El camino es muy bonito y nos llevará de nuevo a Durro.

<b>DIFICULTAT</b>	0000
o-o	2,20 km
⌚	50 min.
⬇️	100 m



## 3 SALENCAR DE BARRUERA

Salimos de Barruera (1.097 m) por el margen derecho del río y vamos por el paseo del río hasta la plaza de la iglesia de la Sant Quirc de Durro. A lo largo del camino vamos viendo los restos de la ermita de San Quirc. Después de unos minutos llegamos al mirador de la Cruz de la Cruz de Durro. Desde allí subimos a la Capella de Sant Quirc. El camino es muy bonito y nos llevará de nuevo a Durro.

<b>DIFICULTAT</b>	0000
o-o	6 km
⌚	110 min.
⬇️	1 m



## 4 CAMINO DE DURRO A SANT QUIRC DE DURRO

Salimos del aparcamiento de la plaza de la iglesia de la Sant Quirc de Durro. A lo largo del camino vamos viendo los restos de la ermita de San Quirc. Después de unos minutos llegamos al mirador de la Cruz de la Cruz de Durro. Desde allí subimos a la Capella de Sant Quirc. El camino es muy bonito y nos llevará de nuevo a Durro.

<b>DIFICULTAT</b>	0000
o-o	1,80 km
⌚	20 min.
⬇️	114 m



## 5 CAMINO DEL RACÓ DE DURRO

Nova descripció. Salimos del aparcamiento de la plaza de la iglesia de la Sant Quirc de Durro. A lo largo del camino vamos viendo los restos de la ermita de San Quirc. Después de unos minutos llegamos al mirador de la Cruz de la Cruz de Durro. Desde allí subimos a la Capella de Sant Quirc. El camino es muy bonito y nos llevará de nuevo a Durro.

<b>DIFICULTAT</b>	0000
o-o	0,70 km
⌚	25 min.
⬇️	90 m



## 6 CAMINO DE BOJ A ERILL LA VALL

Desde Boj (1.265 m), salimos por el margen izquierdo del río y vamos por el paseo del río hasta la plaza de la iglesia de la Sant Quirc de Durro. A lo largo del camino vamos viendo los restos de la ermita de San Quirc. Después de unos minutos llegamos al mirador de la Cruz de la Cruz de Durro. Desde allí subimos a la Capella de Sant Quirc. El camino es muy bonito y nos llevará de nuevo a Durro.

<b>DIFICULTAT</b>	0000
o-o	0,95 km
⌚	25 min.
⬇️	40 m



## 7 CAMINO DE LES ROQUETES BOJ

Salimos de Boj (1.265 m) por el margen izquierdo del río y vamos por el paseo del río hasta la plaza de la iglesia de la Sant Quirc de Durro. A lo largo del camino vamos viendo los restos de la ermita de San Quirc. Después de unos minutos llegamos al mirador de la Cruz de la Cruz de Durro. Desde allí subimos a la Capella de Sant Quirc. El camino es muy bonito y nos llevará de nuevo a Durro.

<b>DIFICULTAT</b>	0000
o-o	1,20 km
⌚	20 min.
⬇️	45 m



## 8 CAMINO DE CUIRILLES TAÜLL

Salimos desde el aparcamiento de la plaza de la iglesia de la Sant Quirc de Durro. A lo largo del camino vamos viendo los restos de la ermita de San Quirc. Después de unos minutos llegamos al mirador de la Cruz de la Cruz de Durro. Desde allí subimos a la Capella de Sant Quirc. El camino es muy bonito y nos llevará de nuevo a Durro.

<b>DIFICULTAT</b>	0000
o-o	1,90 km
⌚	30 min.
⬇️	50 m



## 9 CAMINO DE LA SANTETA TAÜLL

Desde la plaza de la iglesia de la Sant Quirc de Durro, salimos por el paseo del río y vamos por el paseo del río hasta la plaza de la iglesia de la Sant Quirc de Durro. A lo largo del camino vamos viendo los restos de la ermita de San Quirc. Después de unos minutos llegamos al mirador de la Cruz de la Cruz de Durro. Desde allí subimos a la Capella de Sant Quirc. El camino es muy bonito y nos llevará de nuevo a Durro.


<b>DIFICULTAT</b>	0000
o-o	1,20 km
⌚	15 min.
⬇️	95 m



## 10 CAMINO DE TAÜLL AL PLA DE L'ERMITA

Salimos desde el aparcamiento de la plaza de la iglesia de la Sant Quirc de Durro. A lo largo del camino vamos viendo los restos de la ermita de San Quirc. Después de unos minutos llegamos al mirador de la Cruz de la Cruz de Durro. Desde allí subimos a la Capella de Sant Quirc. El camino es muy bonito y nos llevará de nuevo a Durro.


<b>DIFICULTAT</b>	0000
o-o	2,10 km
⌚	20 min.
⬇️	128 m



## 11 CAMINO DE PLA DE L'ERMITA A SANT QUIRC DE TAÜLL

Salimos del aparcamiento de la plaza de la iglesia de la Sant Quirc de Durro. A lo largo del camino vamos viendo los restos de la ermita de San Quirc. Después de unos minutos llegamos al mirador de la Cruz de la Cruz de Durro. Desde allí subimos a la Capella de Sant Quirc. El camino es muy bonito y nos llevará de nuevo a Durro.

<b>DIFICULTAT</b>	0000
o-o	0,90 km
⌚	15 min.
⬇️	0 m



## 12 CAMINO DE LOS ENAMORADOS

Vamos en coche en dirección a la plaza de la iglesia de la Sant Quirc de Durro. A lo largo del camino vamos viendo los restos de la ermita de San Quirc. Después de unos minutos llegamos al mirador de la Cruz de la Cruz de Durro. Desde allí subimos a la Capella de Sant Quirc. El camino es muy bonito y nos llevará de nuevo a Durro.

<b>DIFICULTAT</b>	0000
o-o	0,60 km
⌚	25 min.
⬇️	70 m



## 13 PLANELL D'AIGÜESTORTES

El recorrido comienza en el aparcamiento de bajo del planell de la Sant Quirc de Durro. A lo largo del camino vamos viendo los restos de la ermita de San Quirc. Después de unos minutos llegamos al mirador de la Cruz de la Cruz de Durro. Desde allí subimos a la Capella de Sant Quirc. El camino es muy bonito y nos llevará de nuevo a Durro.

<b>DIFICULTAT</b>	0000
o-o	1,90 km
⌚	60 min.
⬇️	0 m



## 14 DEL PLANELL D'AIGÜESTORTES A L'ESTANY LLONG

El itinerario hasta el Estany Llomb (2.000 m) transcurre por el camino de la Sant Quirc de Durro. A lo largo del camino vamos viendo los restos de la ermita de San Quirc. Después de unos minutos llegamos al mirador de la Cruz de la Cruz de Durro. Desde allí subimos a la Capella de Sant Quirc. El camino es muy bonito y nos llevará de nuevo a Durro.

<b>DIFICULTAT</b>	0000
o-o	4,20 km
⌚	90 min.
⬇️	178 m



## MIRADORES



Tomamos el camino que sale de Durro en dirección a la ermita de San Quirc. Una vez en la ermita seguimos la pista de la Sant Quirc de Durro. Después de unos minutos llegamos al mirador de la Cruz de la Cruz de Durro. Desde allí subimos a la Capella de Sant Quirc. El camino es muy bonito y nos llevará de nuevo a Durro.

<b>DIFICULTAT</b>	0000
o-o	0,70 km
⌚	25 min.
⬇️	90 m



## 1 MIRADOR DE CARDET

Mirador accesible que nos permite llegar a la plaza de la iglesia de la Sant Quirc de Durro. A lo largo del camino vamos viendo los restos de la ermita de San Quirc. Después de unos minutos llegamos al mirador de la Cruz de la Cruz de Durro. Desde allí subimos a la Capella de Sant Quirc. El camino es muy bonito y nos llevará de nuevo a Durro.


<b>DIFICULTAT</b>	0000
o-o	0,90 km
⌚	15 min.
⬇️	0 m



## 2 MIRADORES DEL SALENCAR BARRUERA

Mirador de la plaza de la iglesia de la Sant Quirc de Durro. A lo largo del camino vamos viendo los restos de la ermita de San Quirc. Después de unos minutos llegamos al mirador de la Cruz de la Cruz de Durro. Desde allí subimos a la Capella de Sant Quirc. El camino es muy bonito y nos llevará de nuevo a Durro.

<b>DIFICULTAT</b>	0000
o-o	0,60 km
⌚	25 min.
⬇️	70 m



## 3 MIRADOR DEL RACÓ DURRO

Desde este mirador se tienen excelentes vistas de Barruera y zona del Salencar y zona del planell de Boj y montaña de la Sant Quirc de Durro.

<b>DIFICULTAT</b>	0000
o-o	1,90 km
⌚	60 min.
⬇️	0 m



## 4 MIRADOR DE SANT QUIRC DURRO

Llegaremos siguiendo el camino de montaña o pista asfaltada de Durro. Se trata de un camino muy bonito y nos permitirá disfrutar de unas vistas excepcionales de la zona de Durro. Después de unos minutos llegamos al mirador de la Cruz de la Cruz de Durro. Desde allí subimos a la Capella de Sant Quirc. El camino es muy bonito y nos llevará de nuevo a Durro.

<b>DIFICULTAT</b>	0000
o-o	4,20 km
⌚	90 min.
⬇️	178 m



## 5 MIRADOR DE LA ESCALETA DURRO

Tomamos el camino que sale de Durro en dirección a la ermita de San Quirc. Una vez en la ermita seguimos la pista de la Sant Quirc de Durro. Después de unos minutos llegamos al mirador de la Cruz de la Cruz de Durro. Desde allí subimos a la Capella de Sant Quirc. El camino es muy bonito y nos llevará de nuevo a Durro.

<b>DIFICULTAT</b>	0000
o-o	0,70 km
⌚	25 min.
⬇️	90 m



## 6 MIRADOR DEL TUSSAL GRAN BOJ

A 480 m, salimos de Boj en dirección a la plaza de la iglesia de la Sant Quirc de Durro. A lo largo del camino vamos viendo los restos de la ermita de San Quirc. Después de unos minutos llegamos al mirador de la Cruz de la Cruz de Durro. Desde allí subimos a la Capella de Sant Quirc. El camino es muy bonito y nos llevará de nuevo a Durro.

<b>DIFICULTAT</b>	0000
o-o	0,95 km
⌚	25 min.
⬇️	40 m



## 7 MIRADOR DEL TUSSAL DEL COMÚ ERILL LA VALL

Salimos de la plaza de la iglesia de la Sant Quirc de Durro. A lo largo del camino vamos viendo los restos de la ermita de San Quirc. Después de unos minutos llegamos al mirador de la Cruz de la Cruz de Durro. Desde allí subimos a la Capella de Sant Quirc. El camino es muy bonito y nos llevará de nuevo a Durro.

<b>DIFICULTAT</b>	0000
o-o	2,20 km
⌚	50 min.
⬇️	100 m



## 8 MIRADOR DE LA SANTETA TAÜLL

A 480 m, salimos de Boj en dirección a la plaza de la iglesia de la Sant Quirc de Durro. A lo largo del camino vamos viendo los restos de la ermita de San Quirc. Después de unos minutos llegamos al mirador de la Cruz de la Cruz de Durro. Desde allí subimos a la Capella de Sant Quirc. El camino es muy bonito y nos llevará de nuevo a Durro.

<b>DIFICULTAT</b>	0000
o-o	1,20 km
⌚	20 min.
⬇️	45 m



## 9 MIRADOR DE CUIRILLES TAÜLL

Desde Taüll a unos 30 minutos del pueblo, encontramos este camino que nos permitirá disfrutar de unas vistas excepcionales de la zona de Durro. Después de unos minutos llegamos al mirador de la Cruz de la Cruz de Durro. Desde allí subimos a la Capella de Sant Quirc. El camino es muy bonito y nos llevará de nuevo a Durro.


<b>DIFICULTAT</b>	0000
o-o	1,90 km
⌚	30 min.
⬇️	50 m



## 10 MIRADOR DE LA GLORIETA PLA DE L'ERMITA

Para llegar a esta hermosa zona de montaña, salimos de Durro en dirección a la plaza de la iglesia de la Sant Quirc de Durro. A lo largo del camino vamos viendo los restos de la ermita de San Quirc. Después de unos minutos llegamos al mirador de la Cruz de la Cruz de Durro. Desde allí subimos a la Capella de Sant Quirc. El camino es muy bonito y nos llevará de nuevo a Durro.


<b>DIFICULTAT</b>	0000
o-o	0,95 km
⌚	25 min.
⬇️	40 m



## 11 MIRADOR DE LA CASCADA

Si seguimos a pie desde el aparcamiento de la plaza de la iglesia de la Sant Quirc de Durro, llegamos al mirador de la Cruz de la Cruz de Durro. Desde allí subimos a la Capella de Sant Quirc. El camino es muy bonito y nos llevará de nuevo a Durro.

<b>DIFICULTAT</b>	0000
o-o	2,20 km
⌚	50 min.
⬇️	100 m



## 12 MIRADOR DE SANT ESPERIT

En el Planell d'Aigüestortes (donde se puede acceder en taxi 4x4, a pie (2 horas) o en bicicleta), encontramos el mirador de la Cruz de la Cruz de Durro. Desde allí subimos a la Capella de Sant Quirc. El camino es muy bonito y nos llevará de nuevo a Durro.

<b>DIFICULTAT</b>	0000
o-o	1,90 km
⌚	60 min.
⬇️	0 m



## 13 PLANELL D'AIGÜESTORTES

El recorrido comienza en el aparcamiento de bajo del planell de la Sant Quirc de Durro. A lo largo del camino vamos viendo los restos de la ermita de San Quirc. Después de unos minutos llegamos al mirador de la Cruz de la Cruz de Durro. Desde allí subimos a la Capella de Sant Quirc. El camino es muy bonito y nos llevará de nuevo a Durro.

<b>DIFICULTAT</b>	0000
o-o	1,90 km
⌚	60 min.
⬇️	0 m



## 14 DEL PLANELL D'AIGÜESTORTES A L'ESTANY LLONG

El itinerario hasta el Estany Llomb (2.000 m) transcurre por el camino de la Sant Quirc de Durro. A lo largo del camino vamos viendo los restos de la ermita de San Quirc. Después de unos minutos llegamos al mirador de la Cruz de la Cruz de Durro. Desde allí subimos a la Capella de Sant Quirc. El camino es muy bonito y nos llevará de nuevo a Durro.

<b>DIFICULTAT</b>	0000
o-o	4,20 km
⌚	90 min.
⬇️	178 m

**www.vallboi.cat**  
www.vallboi.cat/es/itinerarios-de-la-vall-de-boi