


# CAMINADAS EXCURSIONES

## OUTDOOR PARK

### - VALL DE BOI -




### PASEOS POR LA VALL DE BOI

#### Los caminos tradicionales

Son caminos por los que personas y animales se han desplazado durante muchos años para ir de un pueblo a otro. Recorremos paisajes de piedra seca, los matorrales y los empastados que, con tanta habilidad, fueron cobijados por nuestros antepasados.

- 1 El Pont de Sarrià - Coll
- 2 Barriera - El Pont de Sarrià
- 3 Camí del Pagó
- 4 Boi - Talli
- 5 Barriera - Cardet - Barriera
- 6 Boi - Caldes - La Boi
- 7 Camí del Agua
- 8 Barriera - Boi
- 9 Enllà la Vall - Caldes de Boi
- 10 Camí de l'Àguila
- 11 Barriera - Enllà la Vall
- 12 Camí de Sant Miquel



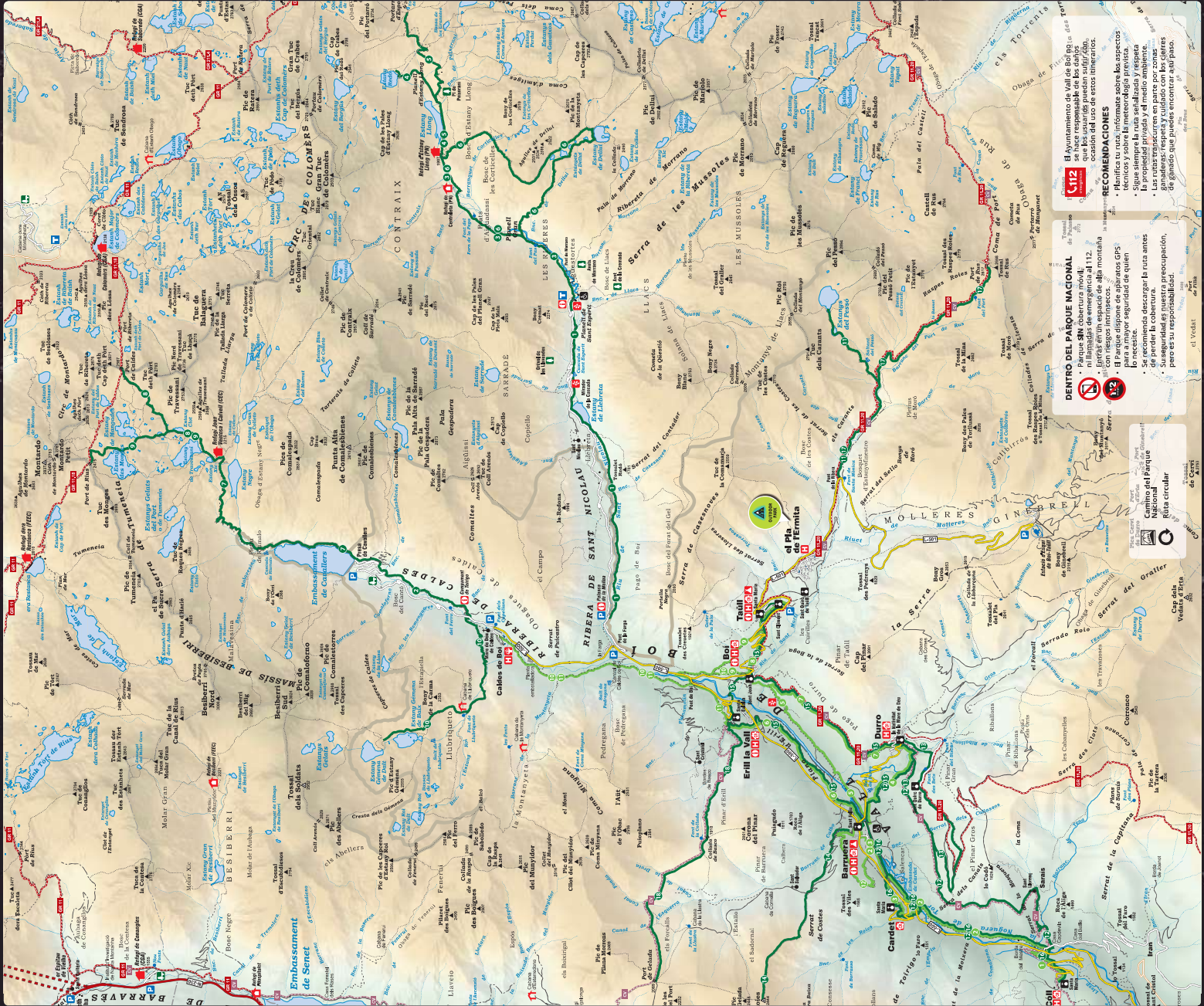
### EXCURSIONES POR LA VALL DE BOI

#### Rutas en el Parque Nacional

Con las rutas del Parque Nacional de Aiguestortes y Estany de Sant Maurici nos adentraremos en los paisajes propios de los Pirineos. Trataremos de superar algunas dificultades y la ruta por Cavallers, una zona más rústica y con un paisaje realmente fascinante.

**Rutas de alta montaña**  
En las rutas de alta montaña nos trasladaremos a la altura y dificultad. Aquellas que están más acostumbrados a realizar este tipo de rutas.

- 13 Ruta de la Molina - Planell de Aiguestortes
- 14 Ruta de Cavallers
- 15 Ruta circular del Románico 1
- 16 Planell de Aiguestortes - Estany Long
- 17 Estany Long - Estany Redó
- 18 Estany Long - Boronaro d'Espat
- 19 Valle de Dalila
- 20 Ruta de Cavallers
- 21 Ruta circular del Románico 2
- 22 Ruta de la Ribera - Puerto de Rus
- 23 Enllà la Vall - Port de Calda



**DENTRO DEL PARQUE NACIONAL**  
El Ayuntamiento de Vall de Boi se hace responsable de los datos que los usuarios pueden sufrir, pero no garantiza la exactitud de estos datos.

**RECOMENDACIONES**  
• Sigue siempre la ruta señalizada y respeta la propiedad privada y el medio ambiente.  
• Respetar siempre las normas de seguridad y precaución, pero es su responsabilidad.

**RECOMENDACIONES**  
• Sigue siempre la ruta señalizada y respeta la propiedad privada y el medio ambiente.  
• Respetar siempre las normas de seguridad y precaución, pero es su responsabilidad.

### CAMINAR POR LA VALL DE BOI ES MUCHO MÁS QUE DISFRUTAR DEL PAISAJE

## CAMINADAS Y EXCURSIONES Y RECOMENDADAS

#### 3 BARRUERA - CARDET - BARRUERA

RUTA CIRCULAR

Salimos de Barriera (1979m) desde debajo de la iglesia de Sant Feliu al lado del embalse de Cardet (1979m). Caminamos por el lado izquierdo del embalse de Cardet y por el lado derecho del embalse de Barriera. El camino es muy bonito y tranquilo. El paisaje es muy bonito y tranquilo. El camino es muy bonito y tranquilo.

**DIFICULTAD**  
●●●●

**TIEMPO**  
2,20 h

**TIEMPO**  
0,50 h

**TIEMPO**  
100 m

#### 12 CAMINO DE SANT MIQUEL

RUTA CIRCULAR

Salimos de Barriera (1979m) junto a las piscinas, cruzamos la carretera de Boi y seguimos el camino que sale hacia el norte. El camino es muy bonito y tranquilo. El paisaje es muy bonito y tranquilo. El camino es muy bonito y tranquilo.

**DIFICULTAD**  
●●●●

**TIEMPO**  
2,70 h

**TIEMPO**  
1,40 h

**TIEMPO**  
899 m

#### 1 RUTA DE LA NUTRIA

DE LA PALANCA DE LA MOLINA AL PANELL DE AIGUESTORTES

Vamos en coche por la carretera L500 en dirección Caldes de Boi hasta el campamento de la Molina (1350 m). A mano derecha de la casa de Sant Miquel y que transcurre por el Estany (Barriera), el río de la Canyana y el Panell de Sant Miquel.

**DIFICULTAD**  
●●●●

**TIEMPO**  
0-0 0,30 h

**TIEMPO**  
2 h

**TIEMPO**  
441 m

#### 3 DEL PLANELL DE AIGUESTORTES AL ESTANY LLONG

El itinerario parte de Estany Long (2020 m) y transcurre por el curso del río de Sant Maurici, después del paso del Planell de Aiguestortes.

**DIFICULTAD**  
●●●●

**TIEMPO**  
0-0 4,40 h

**TIEMPO**  
1,30 h

**TIEMPO**  
178 m

#### 7 RUTA DE LA MARNOTA

DEL EMBALSE DE CAVALLERS AL REFUGIO VENTOSA

Vamos desde Barriera (1979m) hasta el embalse de Cavallers (1792m). El camino sale de Barriera en la parte superior del embalse y nos lleva hasta el Refugio Ventosa (2120m) y después de los Baños de la Marnota.

**DIFICULTAD**  
●●●●

**TIEMPO**  
0-0 4,40 h

**TIEMPO**  
2,15 h

**TIEMPO**  
481 m

